






KU = km 0,11526 = ř.km 2,815
PF13 = km 0,11471

PF12 = km 0,10312

vyt. bod	X	Y	vyt. bod	X	Y
1	992849.1539	626996.0858	11	992819.3328	627038.3936
2	992845.7876	627005.1134	12	992817.2541	627051.4995
3	992843.1293	627010.2186	13	992813.3909	627053.9321
4	992835.2976	627012.2999	14	992799.5510	627063.2283
5	992832.0750	627013.8854	15	992796.6974	627065.3018
6	992830.8425	627014.5641	16	992793.5033	627068.5794
7	992827.6799	627017.4864	17	992791.9276	627072.1418
8	992824.2849	627021.0543	18	992789.2938	627078.3092
9	992821.2978	627025.2367	19	992786.6766	627082.4218
10	992820.3015	627031.7219	20	992786.3236	627082.8364

LEGENDA:

-  kamenná rovnánina
-  hrana nového opevnění – betonová zeď
-  hranice parcel dle KN
-  stávající zaměřené břehové hrany
-  vytyčovací bod



Zodpovědný projektant	Vypracoval	Technická kontrola	<div>MULTIAQUA s.r.o. VEVERKOVA 1343 500 02 HRADEC KRÁLOVÉ</div> <div>multi aQua</div> <div>IČO: 60113111 TEL.+420 498 500 227 DIČ: CZ60113111 FAX +420 498 500 320</div>	
Ing. Ladislav Malý	Ing. Ladislav Malý	Ing. Lubor Dítě		
Kraj: Královéhradecký	Obec: Lampertice			
Investor: Povodí Labe, státní podnik, Víta Nejedlého 951, 500 03 Hradec Králové				
Lampertický potok, Lampertice, rekonstrukce koryta, ř. km 1,230 – 2,785			Stupeň	DSJ
			Datum	duben 2016
			Zakázkové číslo	M16/032
			Formát	3 x A4
Vytyčovací výkres – SO 02			Měřítko: 1: 250	Číslo přílohy: E.1.2
			Předložená dokumentace je duševním vlastnictvím firmy Multiaqua s.r.o., Hradec Králové	